

Registro Fotográfico ID 2



Información del archivo

Nombre de archivo

20210317_112128

Fecha de captura

17

marzo

2021

11

21

N° Fotografía: 1	Fecha: 17-03-2021		
Hecho Infraccional: Hecho 1	Acción: ID 2		
Coordenadas UTM DATUM WGS84:	HUSO 19	Norte: 6069309	Este: 271979
Descripción del medio de verificación: Se entregará el protocolo, más el registro del taller llevado a cabo con sus fotografías fechadas y listado del personal que asistió al mismo. 1 taller de organización de protocolo, con personal Encargado de la Bodega, Planta de RILES y encargada Ambiental.			

Vinculación

Desarrollo de Protocolo de limpieza y estado operacional de tranque de acumulación de RILES tratados. Y protocolo de acción ante Derrames de RILES tratados.



Fecha de captura

2	diciembre	2019
9	46	

N° Fotografía: 4	Fecha: 02-12-2019		
Hecho Infraccional: Hecho 2.	Acción: ID 29		
Coordenadas UTM DATUM WGS84:	HUSO 19	Norte: 6118590.46	Este: 287731.42
Descripción del medio de verificación: Detener operación de Filtro de vacío de 20 m2. (meta a)			
Vinculación A la reducción de carga orgánica.			



Fecha de captura

16	diciembre	2019
9	01	

N° Fotografía: 5	Fecha: 16-12-2019		
Hecho Infraccional: Hecho 2.	Acción: ID 29		
Coordenadas UTM DATUM WGS84:	HUSO 19	Norte: 6118590.46	Este: 287731.42
Descripción del medio de verificación: Detener operación de Filtro de vacío de 20 m2. (meta a) Vinculación A la reducción de carga orgánica.			



Fecha de captura

27	diciembre	2019
9	45	

N° Fotografía: 6	Fecha: 27-12-2019		
Hecho Infraccional: Hecho 2.	Acción: ID 29		
Coordenadas UTM DATUM WGS84:	HUSO 19	Norte: 6118590.46	Este: 287731.42
Descripción del medio de verificación: Detener operación de Filtro de vacío de 20 m2. (meta a) Vinculación A la reducción de carga orgánica.			

Registro Fotográfico ID 29



Fecha de captura

15	enero	2020
15	42	

N° Fotografía: 7	Fecha: 15-01-2020		
Hecho Infraccional: Hecho 2.	Acción: ID 29		
Coordenadas UTM DATUM WGS84:	HUSO 19	Norte: 6118590.46	Este: 287731.42
Descripción del medio de verificación: Detener operación de Filtro de vacío de 20 m2. (meta a) Vinculación A la reducción de carga orgánica.			

Registro Fotográfico ID 29



Fecha de captura

31	enero	2020
9	04	

N° Fotografía: 8	Fecha: 15-01-2020		
Hecho Infraccional: Hecho 2.	Acción: ID 29		
Coordenadas UTM DATUM WGS84:	HUSO 19	Norte: 6118590.46	Este: 287731.42
Descripción del medio de verificación: Detener operación de Filtro de vacío de 20 m2. (meta a) Vinculación A la reducción de carga orgánica.			



Fecha de captura

31	enero	2020
9	04	


N° Fotografía: 9	Fecha: 31-01-2020		
Hecho Infraccional: Hecho 2.	Acción: ID 29		
Coordenadas UTM DATUM WGS84:	HUSO 19	Norte: 6118590.46	Este: 287731.42
Descripción del medio de verificación: Detener operación de Filtro de vacío de 20 m2. (meta a) Vinculación A la reducción de carga orgánica.			

Nombre de archivo		
15-02(1)		
Fecha de captura		
17	febrero	2020
12	46	
Tamaño 1,6 MB		
Dimensiones 3264 x 2448		
Foto f/2,65000009662239 4,08199978089521 mm		
ISO --		
Dispositivo Oregon 7xx		
Ruta de acceso de la carpeta		
Nombre de archivo		
15-02(2)		
Fecha de captura		
17	febrero	2020
12	46	
Tamaño 1,9 MB		
Dimensiones 3264 x 2448		
Foto f/2,65000009662239 4,08199978089521 mm		
ISO --		
Dispositivo Oregon 7xx		
Ruta de acceso de la carpeta		



N° Fotografía: 10	Fecha: 17-02-2020		
Hecho Infraccional: Hecho 2.	Acción: ID 29		
Coordenadas UTM DATUM WGS84:	HUSO 19	Norte: 6118590.46	Este: 287731.42
Descripción del medio de verificación: Detener operación de Filtro de vacío de 20 m2. (meta a)			
Vinculación A la reducción de carga orgánica.			


Registro Fotográfico ID 29


<p>Nombre de archivo G29-02(2)</p> <p>Fecha de captura</p> <table border="1" style="width: 100%; border-collapse: collapse;"> <tr> <td style="width: 20%; text-align: center;">29</td> <td style="width: 40%; text-align: center;">febrero</td> <td style="width: 40%; text-align: center;">2020</td> </tr> <tr> <td style="text-align: center;">8</td> <td style="text-align: center;">51</td> <td></td> </tr> </table> <p>Tamaño 2 MB</p> <p>Dimensiones 2448 x 3264</p> <p>Foto f/2,65000009662239 4,08199978089521 mm</p> <p>ISO --</p> <p>Dispositivo Oregon 7xx</p>	29	febrero	2020	8	51		
29	febrero	2020					
8	51						

N° Fotografía: 11	Fecha: 29-02-2020		
Hecho Infraccional: Hecho 2.	Acción: ID 29		
Coordenadas UTM DATUM WGS84:	HUSO 19	Norte: 6118590.46	Este: 287731.42
Descripción del medio de verificación: Detener operación de Filtro de vacío de 20 m2. (meta a) Vinculación A la reducción de carga orgánica.			

Nombre de archivo <div style="border: 1px solid black; padding: 2px; width: 150px;">G29-02(1)</div>									
Fecha de captura <table border="1" style="width: 100%; border-collapse: collapse;"> <tr> <td style="width: 20%; text-align: center;">29</td> <td style="width: 40%; text-align: center;">febrero</td> <td style="width: 40%; text-align: center;">2020</td> </tr> <tr> <td style="text-align: center;">8</td> <td style="text-align: center;">50</td> <td></td> </tr> </table>				29	febrero	2020	8	50	
29	febrero	2020							
8	50								
Tamaño 1,4 MB									
Dimensiones 3264 x 2448									
Foto f/2,65000009662239 4,08199978089521 mm									
ISO --									
Dispositivo Oregon 7xx									
Ruta de acceso de la carpeta C:\Users\annie\Documents\RR WINE \Cumplimiento PDC\Hecho 2\2 Reporte Avance									
N° Fotografía: 12		Fecha: 29-02-2020							
Hecho Infraccional: Hecho 2.		Acción: ID 29							
Coordenadas UTM DATUM WGS84:	HUSO 19	Norte: 6118590.46	Este: 287731.42						
Descripción del medio de verificación: Detener operación de Filtro de vacío de 20 m2. (meta a)									
Vinculación A la reducción de carga orgánica.									






<p>Nombre de archivo <input style="width: 100%;" type="text" value="G15-03(1)"/></p> <p>Fecha de captura</p> <table border="1" style="width: 100%; border-collapse: collapse;"> <tr> <td style="width: 20%; text-align: center;">16</td> <td style="width: 40%; text-align: center;">marzo</td> <td style="width: 40%; text-align: center;">2020</td> </tr> <tr> <td style="text-align: center;">11</td> <td style="text-align: center;">28</td> <td></td> </tr> </table> <p>Tamaño 1,3 MB</p> <p>Dimensiones 2448 x 3264</p> <p>Foto f/2,65000009662239 4,08199978089521 mm</p> <p>ISO --</p> <p>Dispositivo Oregon 7xx</p>	16	marzo	2020	11	28		
16	marzo	2020					
11	28						
N° Fotografía: 13	Fecha: 16-03-2020						
Hecho Infraccional: Hecho 2.	Acción: ID 29						
Coordenadas UTM DATUM WGS84:	HUSO 19	Norte: 6118590.46	Este: 287731.42				
Descripción del medio de verificación: Detener operación de Filtro de vacío de 20 m2. (meta a)							
Vinculación A la reducción de carga orgánica.							



<p>Nombre de archivo <input style="width: 100%;" type="text" value="G31-03(1)"/></p> <p>Fecha de captura</p> <table border="1" style="width: 100%; border-collapse: collapse;"> <tr> <td style="width: 10%; text-align: center;">1</td> <td style="width: 40%; text-align: center;">abril</td> <td style="width: 50%; text-align: center;">2020</td> </tr> <tr> <td style="text-align: center;">10</td> <td style="text-align: center;">30</td> <td></td> </tr> </table> <p>Tamaño 1,7 MB</p> <p>Dimensiones 2448 x 3264</p> <p>Foto f/2,65000009662239 4,08199978089521 mm</p> <p>ISO --</p> <p>Dispositivo Oregon 7xx</p> <p>Ruta de acceso de la carpeta</p>	1	abril	2020	10	30		
1	abril	2020					
10	30						
N° Fotografía: 14	Fecha: 01-04-2020						
Hecho Infraccional: Hecho 2.	Acción: ID 29						
Coordenadas UTM DATUM WGS84:	HUSO 19	Norte: 6118590.46	Este: 287731.42				
Descripción del medio de verificación: Detener operación de Filtro de vacío de 20 m2. (meta a)							
Vinculación A la reducción de carga orgánica.							



<p>Nombre de archivo G15-04(2)</p> <p>Fecha de captura</p> <table border="1" style="width: 100%; border-collapse: collapse;"> <tr> <td style="width: 33%; text-align: center;">15</td> <td style="width: 33%; text-align: center;">abril</td> <td style="width: 33%; text-align: center;">2020</td> </tr> <tr> <td style="text-align: center;">17</td> <td style="text-align: center;">14</td> <td></td> </tr> </table> <p>Tamaño 1,8 MB</p> <p>Dimensiones 2448 x 3264</p> <p>Foto f/2,65000009662239 4,08199978089521 mm</p> <p>ISO --</p> <p>Dispositivo Oregon 7xx</p>	15	abril	2020	17	14		
15	abril	2020					
17	14						
<p>Nombre de archivo G15-04(3)</p> <p>Fecha de captura</p> <table border="1" style="width: 100%; border-collapse: collapse;"> <tr> <td style="width: 33%; text-align: center;">15</td> <td style="width: 33%; text-align: center;">abril</td> <td style="width: 33%; text-align: center;">2020</td> </tr> <tr> <td style="text-align: center;">17</td> <td style="text-align: center;">14</td> <td></td> </tr> </table> <p>Tamaño 1,6 MB</p> <p>Dimensiones 2448 x 3264</p> <p>Foto f/2,65000009662239 4,08199978089521 mm</p> <p>ISO --</p> <p>Dispositivo Oregon 7xx</p>	15	abril	2020	17	14		
15	abril	2020					
17	14						
N° Fotografía: 15	Fecha: 15-04-2020						
Hecho Infraccional: Hecho 2.	Acción: ID 29						
Coordenadas UTM DATUM WGS84:	HUSO 19	Norte: 6118590.46	Este: 287731.42				
Descripción del medio de verificación: Detener operación de Filtro de vacío de 20 m2. (meta a) Vinculación A la reducción de carga orgánica.							


<p>Nombre de archivo G30-04(2)</p> <p>Fecha de captura</p> <table border="1" style="width: 100%; border-collapse: collapse;"> <tr> <td style="width: 33%; text-align: center;">30</td> <td style="width: 33%; text-align: center;">abril</td> <td style="width: 34%; text-align: center;">2020</td> </tr> <tr> <td style="text-align: center;">11</td> <td style="text-align: center;">06</td> <td></td> </tr> </table> <p>Tamaño 1,6 MB</p> <p>Dimensiones 2448 x 3264</p> <p>Foto f/2,65000009662239 4,08199978089521 mm</p> <p>ISO --</p> <p>Dispositivo Oregon 7xx</p>	30	abril	2020	11	06		
30	abril	2020					
11	06						
<p>Nombre de archivo G30-04(4)</p> <p>Fecha de captura</p> <table border="1" style="width: 100%; border-collapse: collapse;"> <tr> <td style="width: 33%; text-align: center;">30</td> <td style="width: 33%; text-align: center;">abril</td> <td style="width: 34%; text-align: center;">2020</td> </tr> <tr> <td style="text-align: center;">11</td> <td style="text-align: center;">07</td> <td></td> </tr> </table> <p>Tamaño 1,6 MB</p> <p>Dimensiones 3264 x 2448</p> <p>Foto f/2,65000009662239 4,08199978089521 mm</p> <p>ISO --</p> <p>Dispositivo Oregon 7xx</p> <p>Ruta de acceso de la carpeta</p>	30	abril	2020	11	07		
30	abril	2020					
11	07						
Nº Fotografía: 16	Fecha: 30-04-2020						
Hecho Infraccional: Hecho 2.	Acción: ID 29						
Coordenadas UTM DATUM WGS84:	HUSO 19	Norte: 6118590.46	Este: 287731.42				
<p>Descripción del medio de verificación: Detener operación de Filtro de vacío de 20 m2. (meta a)</p> <p>Vinculación A la reducción de carga orgánica.</p>							



<p>Nombre de archivo G15-05(1)</p> <p>Fecha de captura</p> <table border="1" style="width: 100%; border-collapse: collapse;"> <tr> <td style="width: 33%; text-align: center;">15</td> <td style="width: 33%; text-align: center;">mayo</td> <td style="width: 33%; text-align: center;">2020</td> </tr> <tr> <td style="text-align: center;">10</td> <td style="text-align: center;">24</td> <td></td> </tr> </table> <p>Tamaño 1,7 MB</p> <p>Dimensiones 2448 x 3264</p> <p>Foto f/2,65000009662239 4,08199978089521 mm</p> <p>ISO --</p> <p>Dispositivo Oregon 7xx</p> <p>Ruta de acceso de la carpeta C:\Users\annie\Documents\RR WINE \Cumplimiento PDC\Hecho 2\3 Reporte Final\ID 29 Reporte Final\Anexo ID 29 FINAL\Filtro 20\15-05-2020</p>	15	mayo	2020	10	24		 
15	mayo	2020					
10	24						
<p>Nombre de archivo G15-05(3)</p> <p>Fecha de captura</p> <table border="1" style="width: 100%; border-collapse: collapse;"> <tr> <td style="width: 33%; text-align: center;">15</td> <td style="width: 33%; text-align: center;">mayo</td> <td style="width: 33%; text-align: center;">2020</td> </tr> <tr> <td style="text-align: center;">10</td> <td style="text-align: center;">25</td> <td></td> </tr> </table> <p>Tamaño 1,5 MB</p> <p>Dimensiones 2448 x 3264</p> <p>Foto f/2,65000009662239 4,08199978089521 mm</p> <p>ISO --</p> <p>Dispositivo Oregon 7xx</p> <p>Ruta de acceso de la carpeta C:\Users\annie\Documents\RR WINE \Cumplimiento PDC\Hecho 2\3 Reporte Final\ID 29 Reporte Final\Anexo ID 29 FINAL\Filtro 20\15-05-2020</p> <p><small>¡Cámbiate entre fotos si vas a hacer!</small></p>	15	mayo	2020	10	25		
15	mayo	2020					
10	25						


N° Fotografía: 17	Fecha: 15-05-2020		
Hecho Infraccional: Hecho 2.	Acción: ID 29		
Coordenadas UTM DATUM WGS84:	HUSO 19	Norte: 6118590.46	Este: 287731.42
Descripción del medio de verificación: Detener operación de Filtro de vacío de 20 m2. (meta a)			
Vinculación A la reducción de carga orgánica.			

<div style="display: flex; justify-content: space-between; align-items: flex-start;"> <div style="width: 30%;"> <p>Información del archivo ✕</p> <p>Nombre de archivo G31-05(2)</p> <p>Fecha de captura <table border="1" style="width: 100%; text-align: center;"> <tr> <td style="width: 15%;">1</td> <td style="width: 45%;">junio</td> <td style="width: 40%;">2020</td> </tr> <tr> <td>9</td> <td></td> <td>07</td> </tr> </table> </p> <p>Tamaño 1,5 MB</p> <p>Dimensiones 2448 x 3264</p> <p>Foto f/2,65000009662239 4,08199978089521 mm</p> <p>ISO --</p> <p>Dispositivo Oregon 7xx</p> <p>Ruta de acceso de la carpeta C:\Users\annie\Documents\RR WINE \Cumplimiento PDC\Hecho 2\3 Reporte Final\ID 29 Reporte Final\Anexo ID 29 FINAL\Filtro 20\31-05-2020</p> </div> <div style="width: 65%;">  </div> </div>				1	junio	2020	9		07
1	junio	2020							
9		07							
<div style="display: flex; justify-content: space-between; align-items: flex-start;"> <div style="width: 30%;"> <p>Información del archivo ✕</p> <p>Nombre de archivo G31-05(4)</p> <p>Fecha de captura <table border="1" style="width: 100%; text-align: center;"> <tr> <td style="width: 15%;">1</td> <td style="width: 45%;">junio</td> <td style="width: 40%;">2020</td> </tr> <tr> <td>9</td> <td></td> <td>08</td> </tr> </table> </p> <p>Tamaño 1,5 MB</p> <p>Dimensiones 2448 x 3264</p> <p>Foto f/2,65000009662239 4,08199978089521 mm</p> <p>ISO --</p> <p>Dispositivo Oregon 7xx</p> <p>Ruta de acceso de la carpeta C:\Users\annie\Documents\RR WINE \Cumplimiento PDC\Hecho 2\3 Reporte Final\ID 29 Reporte Final\Anexo ID 29 FINAL\Filtro 20\31-05-2020</p> </div> <div style="width: 65%;">  </div> </div>				1	junio	2020	9		08
1	junio	2020							
9		08							
N° Fotografía: 18	Fecha: 01-06-2020								
Hecho Infraccional: Hecho 2.	Acción: ID 29								
Coordenadas UTM DATUM WGS84:	HUSO 19	Norte: 6118590.46	Este: 287731.42						
Descripción del medio de verificación: Detener operación de Filtro de vacío de 20 m2. (meta a)									
Vinculación A la reducción de carga orgánica.									

<div style="border: 1px solid black; padding: 5px; margin-bottom: 10px;"> <p>Información del archivo ×</p> <p>Nombre de archivo G15-06(1)</p> <p>Fecha de captura <table border="1" style="width: 100%; border-collapse: collapse;"> <tr> <td style="width: 33%;">17</td> <td style="width: 33%;">junio</td> <td style="width: 33%;">2020</td> </tr> <tr> <td>8</td> <td>52</td> <td></td> </tr> </table> </p> <p>Tamaño 1,5 MB</p> <p>Dimensiones 2448 x 3264</p> <p>Foto f/2,65000009662239 4,08199978089521 mm</p> <p>ISO --</p> <p>Dispositivo Oregon 7xx</p> <p>Ruta de acceso de la carpeta C:\Users\annie\Documents\RR WINE \Cumplimiento PDC\Hecho 2\3 Reporte Final\ID 29 Reporte Final\Anexo ID 29 FINAL\Filtro 20\15-06-2020</p> <p>Carpeta con fotos y videos Este equipo</p> </div> <div style="border: 1px solid black; padding: 5px;"> <p>Información del archivo ×</p> <p>Nombre de archivo G15-06(2)</p> <p>Fecha de captura <table border="1" style="width: 100%; border-collapse: collapse;"> <tr> <td style="width: 33%;">17</td> <td style="width: 33%;">junio</td> <td style="width: 33%;">2020</td> </tr> <tr> <td>8</td> <td>52</td> <td></td> </tr> </table> </p> <p>Tamaño 1,5 MB</p> <p>Dimensiones 3264 x 2448</p> <p>Foto f/2,65000009662239 4,08199978089521 mm</p> <p>ISO --</p> <p>Dispositivo Oregon 7xx</p> <p>Ruta de acceso de la carpeta C:\Users\annie\Documents\RR WINE \Cumplimiento PDC\Hecho 2\3 Reporte Final\ID 29 Reporte Final\Anexo ID 29 FINAL\Filtro 20\15-06-2020</p> <p>Carpeta con fotos y videos Este equipo</p> </div>	17	junio	2020	8	52		17	junio	2020	8	52		 
17	junio	2020											
8	52												
17	junio	2020											
8	52												
N° Fotografía: 19	Fecha: 17-06-2020												
Hecho Infraccional: Hecho 2.	Acción: ID 29												
Coordenadas UTM DATUM WGS84:	<table border="1" style="width: 100%; border-collapse: collapse;"> <tr> <td style="width: 25%; text-align: center;">HUSO 19</td> <td style="width: 25%; text-align: center;">Norte: 6118590.46</td> <td style="width: 25%; text-align: center;">Este: 287731.42</td> </tr> </table>	HUSO 19	Norte: 6118590.46	Este: 287731.42									
HUSO 19	Norte: 6118590.46	Este: 287731.42											
<p>Descripción del medio de verificación: Detener operación de Filtro de vacío de 20 m2. (meta a)</p> <p>Vinculación A la reducción de carga orgánica.</p>													

<div style="display: flex; justify-content: space-between; align-items: center;"> <div style="border: 1px solid #ccc; padding: 5px; width: 30%;"> <p>Información del archivo ✕</p> <p>Nombre de archivo G15-06(4)</p> <p>Fecha de captura</p> <table border="1" style="width: 100%; border-collapse: collapse;"> <tr> <td style="width: 15%;">17</td> <td style="width: 45%;">junio</td> <td style="width: 40%;">2020</td> </tr> <tr> <td>8</td> <td>53</td> <td></td> </tr> </table> <p>Tamaño 1,7 MB</p> <p>Dimensiones 2448 x 3264</p> <p>Foto f/2,65000009662239 4,08199978089521 mm</p> <p>ISO --</p> <p>Dispositivo Oregon 7xx</p> <p>Ruta de acceso de la carpeta C:\Users\annie\Documents\RR WINE \Cumplimiento PDC\Hecho 2\3 Reporte Final\ID 29 Reporte Final\Anexo ID 29 FINAL\Filtro 20\15-06-2020</p> </div> <div style="flex-grow: 1;">  </div> </div>				17	junio	2020	8	53	
17	junio	2020							
8	53								
N° Fotografía: 20		Fecha: 17-06-2020							
Hecho Infraccional: Hecho 2.		Acción: ID 29							
Coordenadas UTM DATUM WGS84:	HUSO 19	Norte: 6118590.46	Este: 287731.42						
Descripción del medio de verificación: Detener operación de Filtro de vacío de 20 m2. (meta a)									
Vinculación A la reducción de carga orgánica.									

<div style="border: 1px solid black; padding: 5px; margin-bottom: 10px;"> <p>Información del archivo ✕</p> <p>Nombre de archivo 24-06(1)</p> <p>Fecha de captura 24 junio 2020 9 01</p> <p>Tamaño 1,5 MB</p> <p>Dimensiones 2448 x 3264</p> <p>Foto f/2,65000009662239 4,08199978089521 mm</p> <p>ISO --</p> <p>Dispositivo Oregon 7xx</p> <p>Ruta de acceso de la carpeta C:\Users\annie\Documents\RR WINE \Cumplimiento PDC\Hecho 2\3 Reporte Final\ID 29 Reporte Final\Anexo ID 29 FINAL\Filtro 20\24-06-2020</p> </div> <div style="border: 1px solid black; padding: 5px;"> <p>Información del archivo ✕</p> <p>Nombre de archivo 24-06(2)</p> <p>Fecha de captura 24 junio 2020 9 02</p> <p>Tamaño 1,3 MB</p> <p>Dimensiones 2448 x 3264</p> <p>Foto f/2,65000009662239 4,08199978089521 mm</p> <p>ISO --</p> <p>Dispositivo Oregon 7xx</p> <p>Ruta de acceso de la carpeta C:\Users\annie\Documents\RR WINE \Cumplimiento PDC\Hecho 2\3 Reporte Final\ID 29 Reporte Final\Anexo ID 29 FINAL\Filtro 20\24-06-2020</p> </div>		 		
N° Fotografía: 21	Fecha: 24-06-2020			
Hecho Infraccional: Hecho 2.	Acción: ID 29			
Coordenadas UTM DATUM WGS84:	HUSO 19	Norte: 6118590.46	Este: 287731.42	
Descripción del medio de verificación: Detener operación de Filtro de vacío de 20 m2. (meta a)				
Vinculación A la reducción de carga orgánica.				

<div style="display: flex; justify-content: space-between; align-items: center;"> <div style="border: 1px solid #ccc; padding: 5px; width: 300px;"> <p>Información del archivo ✕</p> <p>Nombre de archivo 24-06(4)</p> <p>Fecha de captura <table border="1" style="width: 100%; border-collapse: collapse;"> <tr> <td style="width: 15%;">24</td> <td style="width: 15%;">junio</td> <td style="width: 15%;">2020</td> </tr> <tr> <td>9</td> <td>02</td> <td></td> </tr> </table> </p> <p>Tamaño 1,6 MB</p> <p>Dimensiones 2448 x 3264</p> <p>Foto f/2.65000009662239 4,08199978089521 mm</p> <p>ISO --</p> <p>Dispositivo Oregon 7xx</p> <p>Ruta de acceso de la carpeta C:\Users\annie\Documents\RR WINE \Cumplimiento PDC\Hecho 2\3 Reporte Final\ID 29 Reporte Final\Anexo ID 29 FINAL\Filtro 20\24-06-2020 </p> </div> <div style="flex-grow: 1;">  </div> </div>				24	junio	2020	9	02	
24	junio	2020							
9	02								
N° Fotografía: 22		Fecha: 24-06-2020							
Hecho Infraccional: Hecho 2.		Acción: ID 29							
Coordenadas UTM DATUM WGS84:	HUSO 19	Norte: 6118590.46	Este: 287731.42						
Descripción del medio de verificación: Detener operación de Filtro de vacío de 20 m2. (meta a)									
Vinculación A la reducción de carga orgánica.									